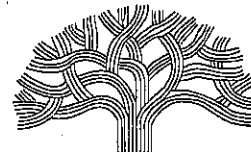


CITY OF OAKLAND



DALZIEL BUILDING 250 FRANK H. OGAWA PLAZA, SUITE 4314 OAKLAND, CALIFORNIA 94612

Community & Economic Development Agency
Department of Engineering & Construction
Engineering Design & Right-of-Way Management Division

(510) 238-3546
FAX (510) 238-7227
TTY (510) 238-7644

July 23, 2008

To: Distribution List

RE: City of Oakland Pavement Segment Locations for Proposition 1B - Utility Company clearance

Dear Sir/Madam:


The City of Oakland would like to inform your organization of our intent to pave the streets listed on Attachment A (a map is also provided for your reference). We are requesting that you respond to this letter by completing and submitting the Record of Conflicts (Attachment B) by **Friday, August 8th, 2008**. Failure to respond will result in delaying your planned project on the listed streets for at least 5 years.

Please review the attached list in order to identify any potential conflicts between upcoming City paving projects and upcoming projects your organization is planning. If your organization provides feedback by **Friday August 8th, 2008**, the City of Oakland has the opportunity to better coordinate and defer streets from the next paving contract to accommodate any conflicts. If there are no conflicts, please submit the Record of Conflicts indicating as such, for our records.

Please keep in mind the City of Oakland enforces a 5-yr Moratorium (Oakland Municipal Code 12.12.260) on cutting into paved streets. If your organization is planning projects on any of the attached pavement segments and fails to inform the City by way of this Record of Conflict, then your project construction permit will be denied for at least 5 years.

Please contact Tawfic Halaby, Pavement Management Supervisor, at (510) 238-3519 or thalaby@oaklandnet.com if you have any questions.


Very truly yours,


Jaime Heredia, P.E.
Supervising Civil Engineer

Enclosures: Distribution List
Attachment A – Prop 1B List of Eligible Pavement Segments (List and Map)
Attachment B – Record of Conflicts

CC: Mike Neary, CEDA
Bruce Saunders, PWA
Raul Godinez II, PWA
David Lau, CEDA
Gus Amirzehni, CEDA
Wlad Wlassowsky, CEDA
Ron Ward, PWA
Marcel Uzegbu, CEDA
Allen Law, CEDA
Randy Mach, CEDA
Tim Murray, CEDA
Carl Sibley, CEDA
Haneef Abdur-Rasheed, CEDA
Antey Washington, CEDA
Jason Patton, CEDA
Jennifer Stanley, CEDA
Don Smith, CEDA
Tim Low, CEDA
Tawfic Halaby, CEDA
Ray Derania, CEDA

CITY OF OAKLAND



DALZIEL BUILDING 250 FRANK H. OGAWA PLAZA, SUITE 4314 OAKLAND, CALIFORNIA 94612

July 23, 2008

RE: City of Oakland Pavement Segment Locations for Prop 1B - Utility Company clearance

Distribution List

AT&T

2600 Camino Ramon
2N000C
San Ramon, CA 94583
Attn: Ms. Karen Boles

AboveNet (MFN Communication)

415 Pendleton Way
Oakland, CA 94621-2122
Attn: Mr. Raymond Mar

AboveNet (MFN Communication)

415 Pendleton Way
Oakland, CA 94621-2122
Attn: Mr. Olaf Moass

Comcast

8470 Pardee Dr
Oakland, CA 94621
Attn: Mr. Bruce Muller

East Bay Municipal Utility District

Pipeline Design & Corrosion
375 Eleventh St
Oakland, CA 94607-4240
Attn: Mr. David F. Tsztoo

East Bay Municipal Utility District

375 Eleventh St
Oakland, CA 94607-4240
Attn: Mr. R. C. Mercurio

East Bay Municipal Utility District

Construction & Maintenance Services
P.O. Box 24055 MS 60
Oakland, CA 94623
Attn: Ms. Margo Schueler

East Bay Municipal Utility District

South Area Service Center
P.O. Box 24055 MS 82
Oakland, CA 94623
Attn: Mr. Howard McCarley

East Bay Municipal Utility District

North Area Service Center
P.O. Box 24055 MS 81
Oakland, CA 94623
Attn: Ms. Leann Gustafson

East Bay Municipal Utility District

Equipment Support (Concrete)
P.O. Box 24055 MS 58
Oakland, CA 94623
Attn: Mr. Jonathan Spiegel

East Bay Municipal Utility District

Pipeline
P.O. Box 24055 MS 61
Oakland, CA 94623
Attn: Ms. Dorene Halseth

East Bay Municipal Utility District

Paving
P.O. Box 24055 MS 61
Oakland, CA 94623
Attn: Mr. Dan O'Hara

ICG Communications

190 Park Center Plaza #100
San Jose, CA 95113
Attn: Mr. Curt Atley

Integra Telecom

2495 Natomas Park Dr
Suite 300
Oakland, CA 95833
Attn: Mr. Gary Pruiss

Level Three (3)

1075 Triangle Ct
West Sacramento, CA 95605
Attn: Mr. Russell Hanaghan

PG&E

4801 Oakport Dr
Oakland, CA 94601-4907
Attn: Mr. John Klavdiamos

PG&E

4801 Oakport St
Oakland, CA 94601-4907
Attn: Ms. Deanna Williams

PG&E

4801 Oakport St
Oakland, CA 94601-4907
Attn: Mr. Kenny Mellor

Qwest

1939 Auburn Blvd
Sacramento, CA 95815
Attn: Mr. Robert Broomfield

Solcom Inc

28835 Mock St
Hayward, CA 94545
Attn: Mr. Tony McMeramin

Sprint

1646 N California Blvd, Suite P-111
Walnut Creek, CA 95696-4131
Attn: Chito Ramolette

Williams Communication

320 Long Rd
Burlingame, CA 94010
Attn: Mr. Scott Carlisle

X. O. Communication

855 Mission Court
Fremont, CA 94539
Attn: Mr. Brad Bowman

May 20, 2008

ATTACHMENT A

PROP 1B LIST OF ELIGIBLE PAVEMENT SEGMENTS
 5-YR PAVING PLAN PAVEMENT SEGMENTS

Item No.	Street Name	Begin Location	End Location	FC	Length	PCI	CCD
2	10 ST	WEST ST	MARKET ST	A	262	60	3
3	105 AV	SAN LEANDRO ST	E 14 ST	A	2591	43	7
4	106 AV	FOOTHILL BV	PERALTA OAKS DR	C	340	86	7
5	11 ST	BROADWAY	FRANKLIN ST	A	413	69	2
10	14 ST	MANDELA PKWY	MARKET ST	A	3078	56	3
12	16 AV OVERPASS	PVMT CHNG	EMBARCADERO	A	453	56	2
14	2 ST	WASHINGTON ST	BROADWAY	A	337	56	3
17	23 AV	E 11 ST	PVMT CHNG	A	363	49	5
18	27 ST	TELEGRAPH AV	BROADWAY	A	1115	54	3
24	51 ST	SHATTUCK AV	TELEGRAPH AV	A	472	68	1
25	66 AV	BEGIN BRIDGE	OAKPORT	A	627	53	7
29	7 ST (NB)	M.L. KING WAY	CASTRO ST	A	281	63	3
30	73 AV	MACARTHUR BV	OUTLOOK AV	A	813	54	6
32	8 ST	M.L. KING WAY	CASTRO ST	A	310	44	3
35	98 AV	GOLF LINKS RD	THERMAL ST	A	2307	69	7
36	ADELINE ST	19 ST	W GRAND AV	A	823	71	3
37	ADELINE ST	24 ST	36 ST	A	3780	69	3,1
38	ADELINE ST	CITY LIMIT	54 ST	A	531	79	1
39	ADELINE ST	W GRAND AV	24 ST	A	535	45	3
40	AIRPORT ACCESS	DOOLITTLE DR	HEGENBERGER RD	A	1590	54	7
41	ALAMEDA AV	FRUITVALE AV	E 8 ST	A	2526	80	5
43	ARCHMONT PL	SUNNYMERE AV	EAST END	R	56	83	6
44	ARDLEY AV	E 31 ST	PVMT CHNG	A	617	76	5
45	ARDLEY AV	PVMT CHNG	MACARTHUR BV	A	135	71	5
46	ASCOT LN	ASCOT DR	SOUTH END	R	50	61	4
47	BANCROFT WAY	E 14 ST	BANCROFT AV	A	472	84	5
48	BEAUMONT AV	E 38 ST	MACARTHUR BV	A	948	56	5
49	BEAUMONT AV	MACARTHUR BV	E 31 ST	A	518	47	2
50	BROADWAY	42 ST	51 ST	A	1290	67	1
51	BROADWAY	BROADWAY TERR	KEITH AV	A	3909	60	1
54	BROADWAY (EB)	EMBARCADERO	6 ST	A	1260	67	3
55	BRUSH ST	5 ST	3 ST	A	485	48	3
56	BRUSH ST	W GRAND AV	20 ST	A	676	54	3
57	CAMPBELL ST	24 ST	MANDELA PKWY	C	119	53	3
58	CARSON ST	FAIR AV	REINHARDT DR	A	852	56	4
59	CARSON ST	REINHARDT DR	MOUNTAIN BV	A	990	64	4
61	CLAREMONT AV	CITY LIMIT	ALVARADO RD	A	4594	77	1
62	CLAREMONT AV	HUDSON ST	CITY LIMIT	A	3518	59	1
63	CLAREMONT AV	TELEGRAPH AV	CLIFTON ST	A	1491	60	1
64	COURTLAND AV	PVMT CHNG	FOOTHILL BV	A	1919	49	5
65	MANDELA PKWY E	16 ST	18 ST	A	558	92	3
66	MANDELA PKWY E	7 ST	8 ST	A	321	78	3
67	MANDELA PKWY W	16 ST	7 ST	A	2713	82	3
68	DENNISON ST	KENNEDY ST	COTTON ST	A	177	47	5
71	E 12 ST	19 AV	14 AV	A	1713	54	2
72	E 12 ST	25 AV	23AV	A	752	58	5
73	E 12 ST	37 AV	FRUITVALE AV	A	1673	57	5
74	E 12 ST	40 AV	BRIDGE START	A	443	46	5
75	E 12 ST	46 AV	44 AV	A	617	59	5
79	E 33 ST	BEAUMONT AV	14 AV	A	344	46	5
81	E 8 ST	6 AV	5 AV	A	380	67	2
82	EDGEWATER DR	NORTH END	SBG	A	2274	47	7

May 20, 2008

ATTACHMENT A

PROP 1B LIST OF ELIGIBLE PAVEMENT SEGMENTS
 5-YR PAVING PLAN PAVEMENT SEGMENTS

Item No.	Street Name	Begin Location	End Location	FC	Length	PCI	CCD
83	EMBARC. ON-RAMP	E 12 ST	16 AVE OVERPASS	A	354	73	2
85	EXCELSIOR AV	FREEWAY ENT	PARK BV	A	396	71	2
86	EXCELSIOR AV	KINGSLEY ST	MACARTHUR BV	A	3894	54	5
87	FOOTHILL BV	14 AV	LAKESHORE AV	A	4549	55	2
92	FRUITVALE AV	HAROLD ST	MONTANA ST	A	262	45	4,5
93	GOLF LINKS RD	82 AV	FONTAINE ST	A	1683	72	7
94	GOLF LINKS RD	BURGOS AV	MOUNTAIN BV	A	1310	79	7
99	GRIZZLY PEAK RD	MARLBOROUGH TER	FIRE PLUG	A	1728	68	1
100	GRIZZLY PEAK RD	SKYLINE BV	MARLBOROUGH TER	A	10085	71	1
106	HARRISON ST WB	HAMILTON PL	27 ST	A	886	78	3
107	HAVENSCOURT BV	AVENAL AV	BANCROFT AV	A	2093	79	6
114	HILLMONT DR	SUNKIST DR	EDGEMOOR PL	A	482	49	6
115	HOLLIS ST	PERALTA ST	YERBA BUENA AV	A	1155	49	3
116	INTRNTNL BV	21 AV	14 AV	A	2512	82	2
117	INTRNTNL BV	FRUITVALE AV	21 AV	A	4643	62	2,5
119	JOAQUINMILL (SB)	MONTEREY BV	PVMT CHNG	A	122	83	4
120	KELLER AV	MOUNTAIN BV	RILEA WY	A	1776	50	6
122	LAKE PARK AV	PVMT CHNG	LAKESHORE AV	A	1052	55	2
123	LAKE PARK WAY	GRAND AV	LAKE PARK AV	A	262	100	2
131	LINCOLN AV	LINCOLN WY	MONTEREY BV	A	313	69	7
132	LINCOLN AV	MACARTHUR BV	PAVEMENT CHANGE	A	3835	56	4
133	LINK ST	104 AV	106 AV	A	633	44	7
134	LINK ST	SUNNYSIDE ST	104 AV	A	151	52	7
137	M L KING WAY	SAN PABLO AV	W GRAND AV	A	410	47	3
138	M L KING WAY	W GRAND AV	27 ST	A	1573	50	3
140	MACARTHUR (SB)	PARK BV	BEAUMONT AV	A	1794	54	2
141	MACARTHUR BV	68 AV	SEMINARY AV	A	2841	63	6
142	MACARTHUR BV	82 AV	73 AV	A	3074	55	6
143	MACARTHUR BV	98 AV	82 AV	A	5078	50	7
146	MACARTHUR BV	ENOS AV	BUELL ST	A	698	72	4,6
148	MACARTHUR BV	GREENACRE RD	HIGH ST	A	1020	49	4
149	MACARTHUR BV	MILLSVIEW AV	ENOS AV	A	2515	47	6,7
153	MARITIME ST	7 ST EXTENSION	GRAND AV	A	5661	57	3
154	MARITIME ST	GUARD HOUSE	7 ST	A	1023	78	3
157	MIDDLE HARBOR E	PVMT CHNG	3 ST	A	253	78	3
158	MIDDLE HARBOR W	3 ST	PVMT CHNG	A	249	79	3
159	MORAGA AV	MEDAU PL	THORNHILL DR	A	2139	46	4
160	MORAGA AV	PLEASANT VALLEY AV	RAMONA AV	A	941	72	1
165	OAKPORT ST	1600 FT	HASSLER WY	A	2760	87	7
166	OAKPORT ST	2640 FT	3300 FT	A	660	54	7
167	OAKPORT ST	3300 FT	FREEWY ENTER	A	2336	60	7
168	OAKPORT ST	HASSLER WY	660 FT	A	3686	53	7
169	ORCHID ST	COOLIDGE	34 AV	R	49	83	5
175	PARK BV	PVMT CHNG	MOUNTAIN BV	A	79	72	4
177	PIEDMONT AV	BROADWAY	RANDWICK AV	A	180	68	3
178	PIEDMONT AV	MACARTHUR BV	PLEASANT VALLEY	A	3517	63	1
180	PLEASANT VALLEY	MONTGOMERY ST	BROADWAY	A	1445	54	1
181	RETTIG PL	WISCONSIN ST	EAST END	R	73	76	4
182	S COLISEUM WY	1600 FT	66TH AV	A	2960	45	7
183	S COLISEUM WY	HEGENBERGER RD	1600 FT	A	1600	72	7
184	SAN LEANDRO ST	53 AV	660 FT	A	861	45	6
185	SAN LEANDRO ST	660 FT	SEMINARY AV	A	1043	47	6

May 20, 2008

ATTACHMENT A

PROP 1B LIST OF ELIGIBLE PAVEMENT SEGMENTS
 5-YR PAVING PLAN PAVEMENT SEGMENTS

Item No.	Street Name	Begin Location	End Location	FC	Length	PCI	CCD
186	SAN LEANDRO ST	69 AV	77 AV	A	2150	53	7
189	SANTA CLARA AV	GRAND AV	HARRISON ST	A	3774	50	2
193	SEQUOYAH RD	SCG	KELLER AV	C	168	61	7
196	STANFORD AV N	SAN PABLO AV	FREMONT ST	A	479	48	1
197	STANFORD AV S	MARKET ST	CITY LIMIT	A	1109	81	1
198	STANFORD AV S	SAN PABLO AV	MARKET ST	A	2499	67	1
199	SUNNYMERE AV	SEMINARY AV	VAN MOURIK AV	A	535	80	6
203	TOMPKINS AV	CARSON ST	HIGH ST	A	673	83	4
204	VAN MOURIK AV	HILLMONT DR	SUNNYMERE AV	A	331	60	6
205	W GRAND AV	CAMPBELL ST	MANDELA PKWY	A	416	88	3
207	W GRAND AV	MARKET ST	SAN PABLO AV	A	1463	49	3
208	W GRAND AV	WILLOW ST	CAMPBELL ST	A	439	70	3
209	W MACARTHUR BV	BROADWAY	MANILA AV	A	344	92	1,3
210	W MACARTHUR BV	M L KING WAY	FREEWAY ENT.	A	2030	71	1,3
212	YARMOUTH CT	STANTONVILLE DR	EAST END	R	53	77	4

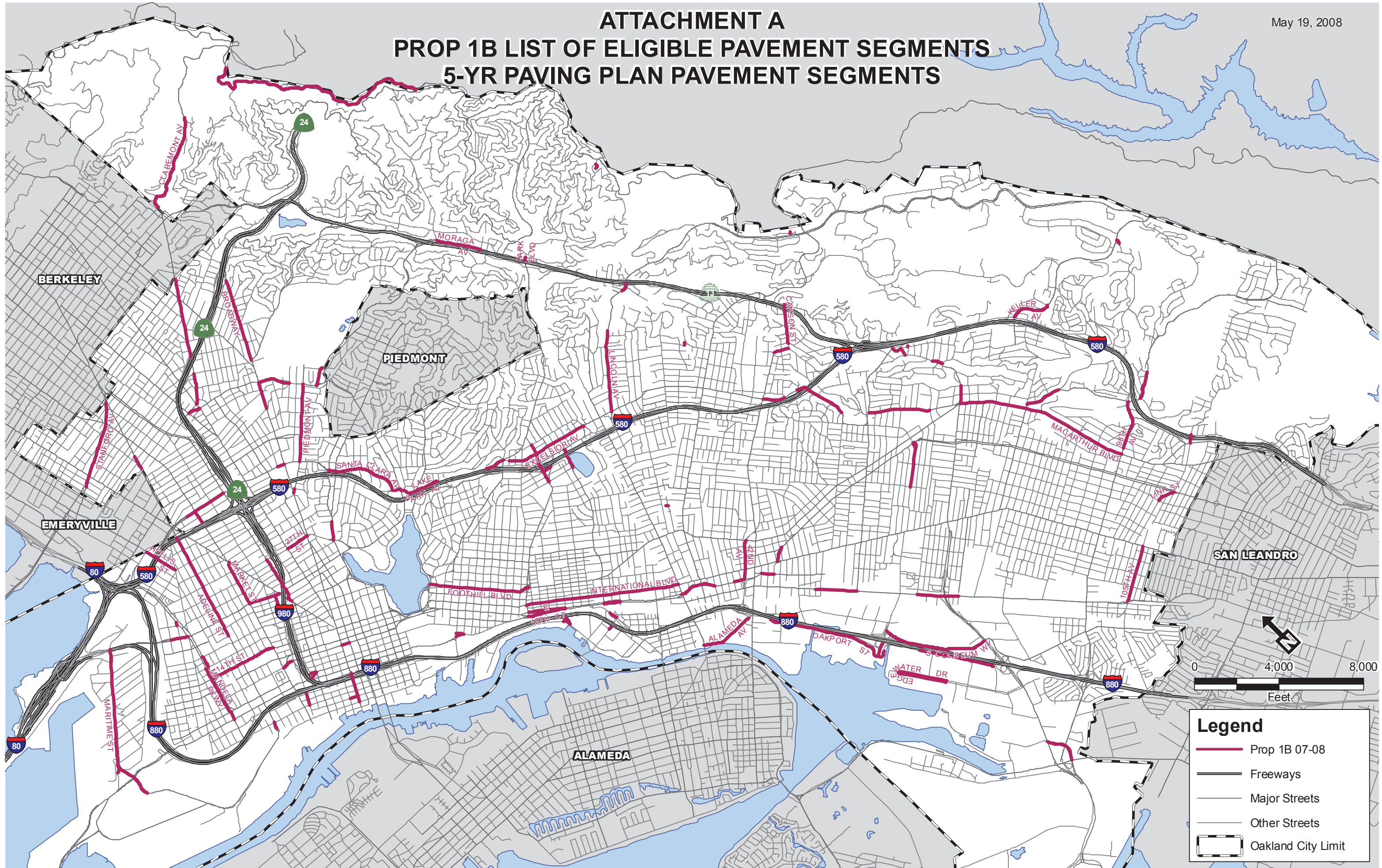
Legend:

- A - Arterial Street
- C - Collector Street
- R - Residential Street
- FC - Functional Class
- PCI - Pavement Condition Index
- CCD - City Council District

ATTACHMENT A

PROP 1B LIST OF ELIGIBLE PAVEMENT SEGMENTS 5-YR PAVING PLAN PAVEMENT SEGMENTS

May 19, 2008



Legend

- Prop 1B 07-08
- Freeways
- Major Streets
- Other Streets
- Oakland City Limit

RECORD OF CONFLICTS

PROP 1B LIST OF ELIGIBLE PAVEMENT SEGMENTS
5-YR PAVING PLAN PAVEMENT SEGMENTS

Item No.	Street Name	Begin Location	End Location	Conflict Yes/No	Project Manager	Contact Phone	Contact Email	Projected Month/Year of Project Completion
81	E 8 ST	6 AV	5 AV					
82	EDGEWATER DR	NORTH END	SBG					
83	EMBARC. ON-RAMP	E 12 ST	16 AVE OVERPASS					
85	EXCELSIOR AV	FREEWAY ENT	PARK BV					
86	EXCELSIOR AV	KINGSLEY ST	MACARTHUR BV					
87	FOOTHILL BV	14 AV	LAKESHORE AV					
92	FRUITVALE AV	HAROLD ST	MONTANA ST					
93	GOLF LINKS RD	82 AV	FONTAINE ST					
94	GOLF LINKS RD	BURGOS AV	MOUNTAIN BV					
99	GRIZZLY PEAK RD	MARLBOROUGH TER	FIRE PLUG					
100	GRIZZLY PEAK RD	SKYLINE BV	MARLBOROUGH TER					
106	HARRISON ST WB	HAMILTON PL	27 ST					
107	HAVENSCOURT BV	AVENAL AV	BANCROFT AV					
114	HILLMONT DR	SUNKIST DR	EDGEMOOR PL					
115	HOLLIS ST	PERALTA ST	YERBA BUENA AV					
116	INTRNTNL BV	21 AV	14 AV					
117	INTRNTNL BV	FRUITVALE AV	21 AV					
119	JOAQUINMILL (SB)	MONTEREY BV	PVMT CHNG					
120	KELLER AV	MOUNTAIN BV	RILEA WY					
122	LAKE PARK AV	PVMT CHNG	LAKESHORE AV					
123	LAKE PARK WAY	GRAND AV	LAKE PARK AV					
131	LINCOLN AV	LINCOLN WY	MONTEREY BV					
132	LINCOLN AV	MACARTHUR BV	PAVEMENT CHANGE					
133	LINK ST	104 AV	106 AV					
134	LINK ST	SUNNYSIDE ST	104 AV					
137	M L KING WAY	SAN PABLO AV	W GRAND AV					
138	M L KING WAY	W GRAND AV	27 ST					
140	MACARTHUR (SB)	PARK BV	BEAUMONT AV					
141	MACARTHUR BV	68 AV	SEMINARY AV					
142	MACARTHUR BV	82 AV	73 AV					
143	MACARTHUR BV	98 AV	82 AV					
146	MACARTHUR BV	ENOS AV	BUELL ST					
148	MACARTHUR BV	GREENACRE RD	HIGH ST					
149	MACARTHUR BV	MILLSVIEW AV	ENOS AV					
153	MARITIME ST	7 ST EXTENSION	GRAND AV					
154	MARITIME ST	GUARD HOUSE	7 ST					
157	MIDDLE HARBOR E	PVMT CHNG	3 ST					
158	MIDDLE HARBOR W	3 ST	PVMT CHNG					
159	MORAGA AV	MEDAU PL	THORNHILL DR					
160	MORAGA AV	PLEASANT VALLEY AV	RAMONA AV					
165	OAKPORT ST	1600 FT	HASSLER WY					
166	OAKPORT ST	2640 FT	3300 FT					
167	OAKPORT ST	3300 FT	FREEWY ENTER					
168	OAKPORT ST	HASSLER WY	660 FT					
169	ORCHID ST	COOLIDGE	34 AV					
175	PARK BV	PVMT CHNG	MOUNTAIN BV					
177	PIEDMONT AV	BROADWAY	RANDWICK AV					
178	PIEDMONT AV	MACARTHUR BV	PLEASANT VALLEY					
180	PLEASANT VALLEY	MONTGOMERY ST	BROADWAY					
181	RETTIG PL	WISCONSIN ST	EAST END					
182	S COLISEUM WY	1600 FT	66TH AV					
183	S COLISEUM WY	HEGENBERGER RD	1600 FT					
184	SAN LEANDRO ST	53 AV	660 FT					
185	SAN LEANDRO ST	660 FT	SEMINARY AV					
186	SAN LEANDRO ST	69 AV	77 AV					
189	SANTA CLARA AV	GRAND AV	HARRISON ST					
193	SEQUOYAH RD	SCG	KELLER AV					
196	STANFORD AV N	SAN PABLO AV	FREMONT ST					
197	STANFORD AV S	MARKET ST	CITY LIMIT					
198	STANFORD AV S	SAN PABLO AV	MARKET ST					
199	SUNNYMERE AV	SEMINARY AV	VAN MOURIK AV					
203	TOMPKINS AV	CARSON ST	HIGH ST					
204	VAN MOURIK AV	HILLMONT DR	SUNNYMERE AV					
205	W GRAND AV	CAMPBELL ST	MANDELA PKWY					
207	W GRAND AV	MARKET ST	SAN PABLO AV					
208	W GRAND AV	WILLOW ST	CAMPBELL ST					
209	W MACARTHUR BV	BROADWAY	MANILA AV					
210	W MACARTHUR BV	M L KING WAY	FREEWAY ENT.					
212	YARMOUTH CT	STANTONVILLE DR	EAST END					