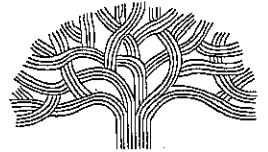


CITY OF OAKLAND



DALZIEL BUILDING 250 FRANK H. OGAWA PLAZA, SUITE 4314 OAKLAND, CALIFORNIA 94612

Community & Economic Development Agency
Design & Construction Services Department
Engineering Design & Right-of-Way Management Division

(510) 238-3546
FAX (510) 238-7227
TTY (510) 238-7644

December 5, 2007

To: Distribution List

RE: City of Oakland 5-yr Paving Plan for FY 07-12 and Draft FY 07/08 Paving Short List

Dear Sir/Madam:

On November 6, 2007, Oakland's City Council adopted a 5-yr Paving Plan for FY 07-12. City staff has been directed to begin pavement rehabilitation work on these streets in the current fiscal year.


The City of Oakland would like to alert your organization to our intent to pave the streets listed on the attached 5-yr Paving Plan for FY 07-12 (Attachment A) over the course of the next five years. In addition, we would like to inform your organization that it is our intention to begin design work for resurfacing the streets on the attached Draft FY 07/08 Paving Short List (Attachment B), immediately, and to conduct paving operations on these streets in the spring/summer of 2008.

Please review both lists in order to identify any potential conflicts between upcoming City paving projects and upcoming projects your organization has planned. The City would greatly appreciate if you would provide feedback on the Draft FY 07/08 Paving Short List (Attachment B) by **Friday, December 14th, 2007**, and feedback on the 5-yr Paving Plan for FY 07-12 list (Attachment A) at your earliest convenience.

Please keep in mind the City of Oakland enforces a 5-yr Moratorium on cutting into paved streets. If your organization provides feedback by December 14th, 2007, the City of Oakland has the opportunity to remove streets from the Draft FY 07/08 Paving List to accommodate conflicting projects.

Please contact Tawfic Halaby, Pavement Management Supervisor, at (510) 238-3519 or thalaby@oaklandnet.com if you have any questions or if you have identified any potential conflicts.

Very truly yours,



Jaime Heredia, P.E.
Supervising Civil Engineer


Enclosures: Distribution List
Attachment A – 5-yr Paving Plan for FY 07-12
Attachment B – Draft FY 07/08 Paving Short List

CC: Mike Neary, CEDA
Bruce Saunders, PWA
Wlad Wlassowsky, CEDA
David Lau, CEDA
Gus Amirzehni, CEDA

Marcel Uzegbu, CEDA
Kevin Kashi, CEDA
Tawfic Halaby, CEDA
Haneef Abdur-Rasheed, CEDA
Carl Sibley, CEDA

Don Smith, CEDA
Jason Patton, CEDA
Jennifer Stanley, CEDA

CITY OF OAKLAND



DALZIEL BUILDING 250 FRANK H. OGAWA PLAZA, SUITE 4314 OAKLAND, CALIFORNIA 94612

December 5, 2007

RE: City of Oakland 5-yr Paving Plan for FY 07-12 and Draft FY 07/08 Paving Short List

Distribution List

AT&T

2600 Camino Ramon
2N000C
San Ramon, CA 94583
Attn: Ms. Karen Brinkman

AboveNet (MFN Communication)

415 Pendleton Way
Oakland, CA 94621-2122
Attn: Mr. Raymond Mar

AboveNet (MFN Communication)

415 Pendleton Way
Oakland, CA 94621-2122
Attn: Mr. Olaf Moass

Comcast

8470 Pardee Dr
Oakland, CA 94621
Attn: Mr. Bruce Muller

East Bay Municipal Utility District

Pipeline Design & Corrosion
375 Eleventh St
Oakland, CA 94607-4240
Attn: Mr. David F. Tsztoo

East Bay Municipal Utility District

375 Eleventh St
Oakland, CA 94607-4240
Attn: Mr. R. C. Mercurio

Integra Telecom

2495 Natomas Park Dr
Suite 300
Oakland, CA 95833
Attn: Mr. Gary Pruiss

Global Communication

501 West Broadway
Suite 460
San Diego, CA 92101
Attn: Chris Douwes

ICG Communications

190 Park Center Plaza #100
San Jose, CA 95113
Attn: Mr. Tom Dates

Level Three (3)

1075 Triangle Ct
West Sacramento, CA 95605
Attn: Mr. Russell Hanaghan

MFS Communications

2250 Lakeside Blvd
Richardson, TX 75082
Attn: Mr. Don Wheeler

PG&E

4801 Oakport St
Oakland, CA 94601-4907
Attn: Ms. Deanna Williams

PG&E

4801 Oakport Dr
Oakland, CA 94601-4907
Attn: Mr. John Klavdamos

PG&E

4801 Oakport St
Oakland, CA 94601-4907
Attn: Mr. Kenny Mellor

Qwest

1939 Auburn Blvd
Sacramento, CA 95815
Attn: Mr. Robert Broomfield

Solcom Inc

28835 Mock St
Hayward, CA 94545
Attn: Mr. Tony McMeramin

Sprint

1646 N California Blvd
Suite P-111
Walnut Creek, CA 95696-4131
Attn: Chito Ramolette

Williams Communication

320 Long Rd
Burlingame, CA 94010
Attn: Mr. Scott Carlisle

X. O. Communication

855 Mission Court
Fremont, CA 94539
Attn: Mr. Brad Bowman

ATTACHMENT A

5-YR PAVING PLAN FOR FY 07-12

Item No.	FY	Street Name	Begin Location	End Location	FC	Length	PCI	Council District
1		1 AV	E 15 ST	LAKESHORE AV	A	390	81	2,3
2		10 ST	WEST ST	MARKET ST	A	262	60	3
3		105 AV	SAN LEANDRO ST	E 14 ST	A	2591	43	7
4		106 AV	FOOTHILL BV	PERALTA OAKS DR	C	340	86	7
5		11 ST	BROADWAY	FRANKLIN ST	A	413	69	2
6		11 ST	CASTRO ST	CLAY ST	A	1123	62	3
7		12 ST	CLAY ST	M.L. KING WAY	A	630	57	3
8		12 ST	HARRISON ST	BROADWAY	A	1066	56	2
9		12 ST	OAK ST	HARRISON ST	A	1509	57	2
10	07/08	14 ST	CYPRESS ST	MARKET ST	A	3078	56	3
11		14 ST	OAK ST	FALLON ST	A	422	64	2
12		16 AV OVERPASS	PVMT CHNG	EMBARCADERO	A	453	56	2
13		2 ST	BROADWAY	WEBSTER ST	A	697	65	3
14		2 ST	WASHINGTON ST	BROADWAY	A	337	56	3
15		2 ST	WEBSTER ST	OAK ST	A	1826	60	3
16		20 ST	BROADWAY	HARRISON ST	A	1079	67	3
17		23 AV	E 11 ST	PVMT CHNG	A	363	49	5
18		27 ST	TELEGRAPH AV	BROADWAY	A	1115	54	3
19		29 AV	E 12 ST	E 10 ST	A	1162	52	5
20		29 AV	START BRIDGE	E 10 ST	A	400	56	5
21		29 ST	OAKLAND ST	HARRISON ST	R	66	81	3
22		40 ST	BROADWAY	TELEGRAPH AV	A	2241	72	1
23		5 AV	E 14 ST	PARK BV	A	3133	72	2
24		51 ST	SHATTUCK AV	TELEGRAPH AV	A	472	68	1
25		66 AV	BEGIN BRIDGE	OAKPORT	A	627	53	7
26		66 AV	COLISEUM WAY	END BRIDGE	A	640	67	6,7
27		66 AV	E 14 ST	LUCILLE ST	A	892	60	6
28		66 AV	FENHAM ST	OLMSTEAD ST	A	353	51	6
29		7 ST (NB)	M.L. KING WAY	CASTRO ST	A	281	63	3
30		73 AV	MACARTHUR BV	OUTLOOK AV	A	813	54	6
31		8 ST	FALLON ST	OAK ST	A	330	65	2
32		8 ST	M.L. KING WAY	CASTRO ST	A	310	44	3
33		8 ST	MADISON ST	HARRISON ST	A	1155	47	2
34		8 ST	OAK ST	MADISON ST	A	380	61	2
35		98 AV	98 AV	THERMAL ST	A	2307	69	7
36		ADELINE ST	19 ST	W GRAND AV	A	823	71	3
37		ADELINE ST	24 ST	36 ST	A	3780	69	3,1
38		ADELINE ST	CITY LIMIT	54 ST	A	531	79	1

ATTACHMENT A

5-YR PAVING PLAN FOR FY 07-12

Item No.	FY	Street Name	Begin Location	End Location	FC	Length	PCI	Council District
39		ADELINE ST	W GRAND AV	24 ST	A	535	45	3
40		AIRPORT ACCESS	DOOLITTLE DR	HEGENBERGER RD	A	1590	54	7
41		ALAMEDA AV	FRUITVALE AV	E 8 ST	A	2526	80	5
42		ALCATRAZ AV	TELEGRAPH AV	CITY LIMIT	A	2255	80	1
43		ARCHMONT PL	SUNNYMERE AV	EAST END	R	56	83	6
44		ARDLEY AV	E 31 ST	PVMT CHNG	A	617	76	5
45		ARDLEY AV	PVMT CHNG	MACARTHUR BV	A	135	71	5
46		ASCOT LN	ASCOT DR	SOUTH END	R	50	61	4
47		BANCROFT WAY	E 14 ST	BANCROFT AV	A	472	84	5
48		BEAUMONT AV	E 38 ST	MACARTHUR BV	A	948	56	5
49		BEAUMONT AV	MACARTHUR BV	E 31 ST	A	518	47	2
50		BROADWAY	42 ST	51 ST	A	1290	67	1
51	07/08	BROADWAY	BROADWAY TERR	KEITH AV	A	3909	60	1
52		BROADWAY	GRAND AV	30 ST	A	2871	83	3
53		BROADWAY (EB)	6 ST	14 ST	A	1505	61	2,3
54		BROADWAY (EB)	EMBARCADERO	6 ST	A	1260	67	3
55		BRUSH ST	5 ST	3 ST	A	485	48	3
56		BRUSH ST	W GRAND AV	20 ST	A	676	54	3
57		CAMPBELL ST	24 ST	CYPRESS ST	C	119	53	3
58		CARSON ST	FAIR AV	REINHARDT DR	A	852	56	4
59		CARSON ST	REINHARDT DR	MOUNTAIN BV	A	990	64	4
60		CASTRO ST	5 ST	SAN PABLO AV	A	4403	68	3
61		CLAREMONT AV	CITY LIMIT	ALVARADO RD	A	4594	77	1
62		CLAREMONT AV	HUDSON ST	CITY LIMIT	A	3518	59	1
63		CLAREMONT AV	TELEGRAPH AV	CLIFTON ST	A	1491	60	1
64		COURTLAND AV	PVMT CHNG	FOOTHILL BV	A	1919	49	5
65		CYPRESS ST E	16 ST	18 ST	A	558	92	3
66		CYPRESS ST E	7 ST	8 ST	A	321	78	3
67		CYPRESS ST W	16 ST	7 ST	A	2713	82	3
68		DENNISON ST	KENNEDY ST	COTTON ST	A	177	47	5
69		E 12 ST	13 AV	2 AV	A	3947	55	2
70		E 12 ST	14 AV	13 AV	A	423	59	2
71		E 12 ST	19 AV	14 AV	A	1713	54	2
72		E 12 ST	25 AV	23AV	A	752	58	5
73		E 12 ST	37 AV	FRUITVALE AV	A	1673	57	5
74		E 12 ST	40 AV	BRIDGE START	A	443	46	5
75		E 12 ST	46 AV	44 AV	A	617	59	5
76		E 12 ST (NB)	2 AV	LAKESHORE AV	A	522	55	2

ATTACHMENT A

5-YR PAVING PLAN FOR FY 07-12

Item No.	FY	Street Name	Begin Location	End Location	FC	Length	PCI	Council District
77		E 12 ST (SB)	1 AV	2 AV	A	640	58	2
78		E 18 ST	4 AV	LAKESHORE AV	A	1053	68	2,3
79		E 33 ST	BEAUMONT AV	14 AV	A	344	46	5
80	07/08	E 8 ST	14 AV	7 AV	A	2746	54	2
81		E 8 ST	6 AV	5 AV	A	380	67	2
82		EDGEWATER DR	NORTH END	SBG	A	2274	47	7
83		EMBARC. ON-RAMP	E 12 ST	16 AVE OVERPASS	A	354	73	2
84		EMBARCADERO	5 AV	PVMT CHNG	A	781	83	2
85		EXCELSIOR AV	FREEWAY ENT	PARK BV	A	396	71	2
86		EXCELSIOR AV	KINGSLEY ST	MACARTHUR BV	A	3894	54	5
87		FOOTHILL BV	14 AV	LAKESHORE AV	A	4549	55	2
88		FOOTHILL BV	55 AV	HIGH ST	A	4831	86	4,5,6
89		FOOTHILL BV	HAVENSCOURT BV	SEMINARY AV	A	2388	60	6
90		FOOTHILL BV	HIGH ST	35 AV	A	3544	86	5
91		FRUITVALE AV	E 14 ST	E 17 ST	A	1394	48	5
92		FRUITVALE AV	HAROLD ST	MONTANA ST	A	262	45	4,5
93		GOLF LINKS RD	82 AV	FONTAINE ST	A	1683	72	7
94		GOLF LINKS RD	BURGOS AV	MOUNTAIN BV	A	1310	79	7
95		GOLF LINKS RD	GRASS VALLEY RD	SCOTIA AV	A	1476	69	7
96		GRAND AV	ELWOOD AV	MANDANA BV	A	208	63	2
97		GRAND AV	MANDANA BV	CITY LIMIT	A	2125	61	2
98		GRIZZLY TEER DR	FIRE PLUG	CITY LIMIT	A	17266	59	1
99		GRIZZLY TEER DR	MARLBOROUGH TER	FIRE PLUG	A	1728	68	1
100		GRIZZLY TEER DR	SKYLINE BV	MARLBOROUGH TER	A	10085	71	1
101		HARRISON ST EB	15 ST	20 ST	A	1562	67	2,3
102	07/08	HARRISON ST EB	20 ST	GRAND AV	A	1199	58	3
103		HARRISON ST WB	15 ST	10 ST	A	1350	69	2,3
104		HARRISON ST WB	20 ST	15 ST	A	1604	69	3
105	07/08	HARRISON ST WB	GRAND AV	20 ST	A	1152	46	3
106		HARRISON ST WB	HAMILTON PL	27 ST	A	886	78	3
107		HAVENSCOURT BV	AVENAL AV	BANCROFT AV	A	2093	79	6
108	07/08	HIGH ST	E 14 ST	FOOTHILL BV	A	1191	66	5
109		HIGH ST	GORDON ST	QUIGLEY ST	A	2858	55	4
110	07/08	HIGH ST	HIGH ST BRIDGE	JENSON ST	A	1244	69	5
111	07/08	HIGH ST	JENSON ST	OAKPORT	A	287	54	5
112	07/08	HIGH ST	OAKPORT	E 14 ST	A	2086	43	5
113		HIGH ST	QUIGLEY ST	MACARTHUR BV	A	647	69	4
114		HILLMONT DR	SUNKIST DR	EDGEMOOR PL	A	482	49	6

ATTACHMENT A

5-YR PAVING PLAN FOR FY 07-12

Item No.	FY	Street Name	Begin Location	End Location	FC	Length	PCI	Council District
115		HOLLIS ST	PERALTA ST	YERBA BUENA AV	A	1155	49	3
116		INTRNTNL BV	21 AV	14 AV	A	2512	82	2
117		INTRNTNL BV	FRUITVALE AV	21 AV	A	4643	62	2,5
118		JOAQUINMILL (NB)	PVMT CHNG	MONTEREY BV	A	109	83	4
119		JOAQUINMILL (SB)	MONTEREY BV	PVMT CHNG	A	122	83	4
120		KELLER AV	MOUNTAIN BV	RILEA WY	A	1776	50	6
121		LAKE PARK AV	LAKESHORE AV	GRAND AV	A	673	69	2
122		LAKE PARK AV	PVMT CHNG	LAKESHORE AV	A	1052	55	2
123		LAKE PARK WAY	GRAND AV	LAKE PARK AV	A	262	100	2
124		LAKESHORE AV	FOOTHILL BV	E 18 ST	A	282	71	2,3
125		LAKESHORE AV	LAKE PARK AV	MANDANA BV	A	1257	79	2
126		LAKESHORE AV	MACARTHUR BV	LAKE PARK AV	A	254	80	2
127		LAKESHORE AV-E	1 AV	1 AV	A	1069	67	2,3
128		LAKESHORE AV-W	1 AV	1 AV	A	1253	62	3
129		LAKESIDE DR(WB)	HARRISON ST	MADISON ST	A	1271	85	3
130		LEIMERT PL	CLEMENS RD	OAKMORE RD	C	201	83	4
131	07/08	LINCOLN AV	LINCOLN WY	MONTEREY BV	A	313	69	7
132	07/08	LINCOLN AV	MACARTHUR BV	PAVEMENT CHANGE	A	3835	56	4
133		LINK ST	104 AV	106 AV	A	633	44	7
134		LINK ST	SUNNYSIDE ST	104 AV	A	151	52	7
135		M L KING WAY	14 ST	SAN PABLO AV	A	1559	79	3
136		M L KING WAY	7 ST	11 ST	A	1089	80	3
137		M L KING WAY	SAN PABLO AV	W GRAND AV	A	410	47	3
138		M L KING WAY	W GRAND AV	27 ST	A	1573	50	3
139		MACARTHUR (SB)	ALMA AV	PARK BV	A	1145	82	2
140		MACARTHUR (SB)	PARK BV	BEAUMONT AV	A	1794	54	2
141	07/08	MACARTHUR BV	68 AV	SEMINARY AV	A	2841	63	6
142		MACARTHUR BV	82 AV	73 AV	A	3074	55	6
143	07/08	MACARTHUR BV	98 AV	82 AV	A	5078	50	7
144		MACARTHUR BV	ALMA AV	HILLGIRT CL	A	1384	81	2
145		MACARTHUR BV	DURANT AV	FOOTHILL BV	A	2417	49	7
146		MACARTHUR BV	ENOS AV	BUJELL ST	A	698	72	4,6
147	07/08	MACARTHUR BV	FOOTHILL BV	98 AV	A	2034	46	6,7
148		MACARTHUR BV	GREENACRE RD	HIGH ST	A	1020	49	4
149		MACARTHUR BV	MILLSVIEW AV	ENOS AV	A	2515	47	6,7
150		MACARTHUR BV	SEMINARY AV	MILLSVIEW AV	A	1597	60	6
151		MACARTHUR BV	VERNON ST	GRAND AV	A	2344	57	3
152		MADISON ST	LAKESIDE DR	9 ST	A	2508	61	2,3

ATTACHMENT A

5-YR PAVING PLAN FOR FY 07-12

Item No.	FY	Street Name	Begin Location	End Location	FC	Length	PCI	Council District
153		MARITIME ST	7 ST EXTENSION	GRAND AV	A	5661	57	3
154		MARITIME ST	GUARD HOUSE	7 ST	A	1023	78	3
155		MARKET ST	36 ST	MACARTHUR BV	A	614	80	1
156		MARKET ST	W GRAND AV	SAN PABLO AV	A	2089	70	3
157		MIDDLE HARBOR E	PVMT CHNG	3 ST	A	253	78	3
158		MIDDLE HARBOR W	3 ST	PVMT CHNG	A	249	79	3
159		MORAGA AV	MEDAU PL	THORNHILL DR	A	2139	46	4
160		MORAGA AV	RAMONA AV	RAMONA AV	A	941	72	1
161		NORTHGATE AV	GRAND AV	27 ST	A	1509	55	3
162		OAK ST	8 ST	10 ST	A	541	54	2
163		OAK ST	EMBARCADERO	5 ST	A	987	61	3
164		OAKLAND ST	29 ST	MACARTHUR BV	A	1870	80	3
165		OAKPORT ST	1600 FT	HASSLER WY	A	2760	87	7
166		OAKPORT ST	2640 FT	3300 FT	A	660	54	7
167		OAKPORT ST	3300 FT	FREEWY ENTER	A	2336	60	7
168		OAKPORT ST	HASSLER WY	660 FT	A	3686	53	7
169		ORCHID ST	COOLIDGE	34 AV	R	49	83	5
170		OVERDALE AV	SEMINARY AV	HILLMONT DR	A	364	59	6
171		PARK BV	990 FT	1980 FT	A	990	71	4
172		PARK BV	CHATHAM RD	PVMT CHNG	A	132	79	5
173		PARK BV	E 18 ST	MACARTHUR BV	A	5317	69	2
174		PARK BV	MACARTHUR BV	CHATHAM RD	A	241	77	2,5
175		PARK BV	PVMT CHNG	MOUNTAIN BV	A	79	72	4
176		PERALTA ST	32 ST	CYPRESS ST	A	2696	53	3
177		PIEDMONT AV	BROADWAY	RANDWICK AV	A	180	68	3
178	07/08	PIEDMONT AV	MACARTHUR BV	PLEASANT VALLEY	A	3517	63	1
179		PLEASANT VALLEY	CITY LIMIT	HOWE ST	A	1425	51	1
180		PLEASANT VALLEY	MONTGOMERY ST	BROADWAY	A	1445	54	1
181		RETTIG PL	WISCONSIN ST	EAST END	R	73	76	4
182		S COLISEUM WY	1600 FT	66TH AV	A	2960	45	7
183		S COLISEUM WY	HEGENBERGER RD	1600 FT	A	1600	72	7
184		SAN LEANDRO ST	53 AV	660 FT	A	861	45	6
185		SAN LEANDRO ST	660 FT	SEMINARY AV	A	1043	47	6
186		SAN LEANDRO ST	69 AV	77 AV	A	2150	53	7
187		SAN PABLO AV	W GRAND AV	36 ST	A	5306	79	3
188		SAN PABLO(EB)	16 ST	W GRAND AV	A	2369	82	3
189	07/08	SANTA CLARA AV	GRAND AV	HARRISON ST	A	3774	50	2
190		SANTA CLARA AV	HARRISON ST	FAIRMOUNT AV	A	558	78	3

ATTACHMENT A

5-YR PAVING PLAN FOR FY 07-12

Item No.	FY	Street Name	Begin Location	End Location	FC	Length	PCI	Council District
191		SEMINARY AV	BRANN ST	CAMDEN ST	A	472	69	6
192		SEMINARY AV	MACARTHUR BV	SUNNYMERE AV	A	3459	55	6
193		SEQUOYAH RD	SCG	KELLER AV	C	168	61	7
194		SKYLINE BV	PARKRIDGE DR	REDWOOD RD	A	7750	80	6
195		SKYLINE BV	REDWOOD RD	JOAQUINMILLER R	A	3138	63	4
196		STANFORD AV N	SAN PABLO AV	FREMONT ST	A	479	48	1
197		STANFORD AV S	MARKET ST	CITY LIMIT	A	1109	81	1
198		STANFORD AV S	SAN PABLO AV	MARKET ST	A	2499	67	1
199		SUNNYMERE AV	SEMINARY AV	VAN MOURIK AV	A	535	80	6
200		TELEGRAPH AV	16 ST	20 ST	A	1255	62	3
201		TELEGRAPH AV	20 ST	22 ST	A	555	71	3
202		TELEGRAPH AV	W GRAND AV	SYCAMORE ST	A	1149	56	3
203		TOMPKINS AV	CARSON ST	HIGH ST	A	673	83	4
204		VAN MOURIK AV	HILLMONT DR	SUNNYMERE AV	A	331	60	6
205		W GRAND AV	CAMPBELL ST	CYPRESS ST	A	416	88	3
206		W GRAND AV	MACARTHUR BV	LAKE PARK AV	A	246	47	2,3
207		W GRAND AV	MARKET ST	SAN PABLO AV	A	1463	49	3
208		W GRAND AV	WILLOW ST	CAMPBELL ST	A	439	70	3
209		W MACARTHUR BV	BROADWAY	MANILA AV	A	344	92	1,3
210		W MACARTHUR BV	M L KING WAY	FREEWAY ENT.	A	2030	71	1,3
211		WEBSTER ST	GRAND AV	6 ST	A	5077	54	2,3
212		YARMOUTH CT	STANTONVILLE DR	EAST END	R	53	77	4

Legend:

- A - Arterial Street
- C - Collector Street
- R - Residential Street
- FC - Functional Class
- PCI - Pavement Condition Index

Contact: Tawfic Halaby
 (510) 238-3519
thalaby@oaklandnet.com

ATTACHMENT B

DRAFT FY 07/08 PAVING SHORT LIST

Item No.	FY	Street Name	Begin Location	End Location	FC	Length	PCI	Council District
10	07/08	14 ST	CYPRESS ST	MARKET ST	A	3078	56	3
51	07/08	BROADWAY	BROADWAY TERR	KEITH AV	A	3909	60	1
80	07/08	E 8 ST	14 AV	7 AV	A	2746	54	2
102	07/08	HARRISON ST EB	20 ST	GRAND AV	A	1199	58	3
105	07/08	HARRISON ST WB	GRAND AV	20 ST	A	1152	46	3
108	07/08	HIGH ST	E 14 ST	FOOTHILL BV	A	1191	66	5
110	07/08	HIGH ST	HIGH ST BRIDGE	JENSON ST	A	1244	69	5
111	07/08	HIGH ST	JENSON ST	OAKPORT	A	287	54	5
112	07/08	HIGH ST	OAKPORT	E 14 ST	A	2086	43	5
131	07/08	LINCOLN AV	LINCOLN WY	MONTEREY BV	A	313	69	4
-	07/08	LINCOLN AV	PAVEMENT CHANGE	LINCOLN WY	A	2237	-	4
132	07/08	LINCOLN AV	MACARTHUR BV	PAVEMENT CHANGE	A	3835	56	4
141	07/08	MACARTHUR BV	68 AV	SEMINARY AV	A	2841	63	6
143	07/08	MACARTHUR BV	98 AV	82 AV	A	5078	50	7
147	07/08	MACARTHUR BV	FOOTHILL BV	98 AV	A	2034	46	7
178	07/08	PIEDMONT AV	MACARTHUR BV	PLEASANT VALLEY	A	3517	63	1
189	07/08	SANTA CLARA AV	GRAND AV	HARRISON ST	A	3774	50	2

Legend:

- A - Arterial Street
- C - Collector Street
- R - Residential Street
- FC - Functional Class
- PCI - Pavement Condition Index

Contact: Tawfic Halaby
 (510) 238-3519
thalaby@oaklandnet.com